





# ZEITREISE

## Prohlis in den 70/80er Jahren & heute

Folgen Sie unserer Stadtteilroute durch Prohlis! Großformatige Fototafeln erzählen vom Leben in Prohlis in den 70er und 80er Jahren - aufgenommen an den Standorten, an denen Sie das heutige Prohlis vis-a-vis erleben können!

Wer an dem Angebot interessiert ist, kann sich gern im Heimat- und Palitzschmuseum Prohlis unter der Telefonnummer 0351 / 796 72 49 anmelden.




**Schloss Prohlis**

An dieser Stelle stand bis 1985 das Prohliser Schloss, zu dem ein Rittergut und das heutige Prohliser Wäldchen als Schlosspark gehörten. Johann Christian Waldchen Kap-herr ließ das Schloss in den Jahren 1887/88 von Lockwitzler Architekten als Wohnsitz im Stil der Neorenaissance errichten.

Nach dem Zweiten Weltkrieg wurde das Rittergut enteignet. Das Schloss wurde geplündert, diente als Notunterkunft für Flüchtlinge und beherbergte die Kirchgemeinde Prohlis. Ab 1952 nutzte die volkseigene Landwirtschaft das Rittergut.

Obwohl sich Dresdner Bürger für den Erhalt der Gutsanlage einsetzten, verfiel diese zusehends. Im Dezember 1980 zerstörten vermutlich Brandstifter die Reste des Schlosses. Die Hintergründe wurden nie vollständig aufgeklärt. Fünf Jahre später erfolgte der Abriss der Ruine.



Langer Weg

Langer Weg

Ga

Am Anger

er Str.

Lübena

bener St

er.

sch-Str.

Winter-  
Platz

fer Str.

Albert-W  
Platz

Prohliser

Prohliser Allee

Elsterwerdaer Str.

xberger Str.  
Sprem-

ger Str.